

**Révfülöp Nagyközség Önkormányzata Képviselő-testületének
21/2017. (XII.29.) önkormányzati rendelete
a településkép védelméről**

Révfülöp Nagyközség Önkormányzata Képviselő-testülete a településkép védelméről szóló 2016. évi LXXIV. törvény (a továbbiakban: Tvtv.) 12. § (2) bekezdés *a)-h)* pontjaiban kapott felhatalmazás alapján az Alaptörvény 32. cikk (1) bekezdés *a)* pontjában meghatározott feladatkörében eljárva a következőket rendeli el:

**I. FEJEZET
BEVEZETŐ RENDELKEZÉSEK**

1. § (1) E rendelet célja Révfülöp Nagyközségsajátos településképeinek társadalmi bevonás és konszenzus által történő védelme és alakítása, az építészeti és egyéb zöldfelületi örökségének védelme

a) a helyi építészeti örökség területi és egyedi védelem (a továbbiakban: helyi védelem) meghatározásával, a védetté nyilvánítás a védelem megszüntetés szabályozásával;

b) településképi szempontból meghatározó területek meghatározásával;

c) településképi követelmények meghatározásával

d) településkép-érvényesítési eszközök szabályozásával,

e) településképi önkormányzati támogatási és ösztönző rendszer alkalmazásával.

(2) A helyi védelem célja Révfülöp Nagyközség településképe és történelme szempontjából meghatározó építészeti örökség kiemelkedő értékű elemeinek védelme, a jellegzetes karakterének a jövő nemzedékek számára történő megóvása. A helyi védelem alatt álló építészeti örökség a nemzeti közös kulturális kincs része, ezért fenntartása, védelmével összhangban lévő használata és bemutatása közérdek.

(3) A településképi szempontból meghatározó területek meghatározásának célja Révfülöp Nagyközség egyedi karakterjegyeket hordozó területeinek egyedi településképi szabályozása.

(4) Jelen rendelet a településkép védelméről szóló 2016. évi LXXIV. törvényben (továbbiakban: Tvtv.), a településfejlesztési koncepcióról, az integrált településfejlesztési stratégiáról és a településrendezési eszközökről, valamint egyes településrendezési sajátos jogintézményekről szóló 314/2012. (XI. 8.) Korm. rendeletben (a továbbiakban: Tr.) és a reklámok, reklámhordozók elhelyezésével összefüggésben a településkép védelméről szóló törvény reklámok közzétételével kapcsolatos rendelkezéseinek végrehajtásáról szóló 104/2017. (IV. 28.) Korm. rendeletben (a továbbiakban: Rr.) foglalt követelményekkel együtt alkalmazható, azzal, hogy jelen rendelet ezen jogszabályok felhatalmazásával eltérő rendelkezéseket is tartalmaz.

2. § (1)E rendelet hatálya Révfülöp Nagyközség teljes közigazgatási területére terjed ki.

(2) E rendelet személyi hatálya a reklámok, reklámhordozók elhelyezésével kapcsolatban kiterjed minden természetes és jogi személyre, jogi személyiséggel nem rendelkező szervezetre – ideértve a külföldi székhelyű vállalkozás magyarországi fióktelepét is –, aki Révfülöp közigazgatási területén reklámot tesz közzé, reklámhordozót tart fenn, helyez el, valamint reklámot, reklámhordozót kíván elhelyezni vagy ilyen céllal felületet alakít ki.

3.§ E rendelet alkalmazásában:

1. *áttört kerítés:* amely a belátást a kerítés síkjára állított merőleges vagy 45°-os szögből legfeljebb a lábazaton felüli kerítés felületének 50%-án takarja;

2. *címtábla:* az intézmény vagy vállalkozás nevét, esetleg egyéb adatait feltüntető tábla, névtábla;

3. *egyedi tájékoztató tábla:* olyan – rögzített, egyedi méretű, állandó tartalmú – reklámhordozónak nem minősülő hirdető-berendezés, mely gazdasági-, kereskedelmi-,

- szolgáltató-, illetve vendéglátó tevékenységet végzők megnevezéséről, tevékenységéről, telephelyéről, illetve megközelítéséről ad információt;
4. *funkcionális célokat szolgáló utcabútor*: olyan utas váró, kiosk és információs vagy más célú berendezés, amely létesítésének célját tekintve elsődlegesen nem reklámközzétételre, hanem az adott területen ténylegesen felmerülő, a berendezés funkciójából adódó lakossági igények kielégítésére szolgál;
 5. *információs célú berendezés*: az önkormányzati hirdetőtábla, az önkormányzati faliújság, az információs vitrin, az útbaigazító hirdetmény, a közérdekű molinó, valamint a CityLight formátumú eszköz és CityBoard formátumú eszköz;
 6. *harsány, rikító szín*: a harsány és rikító színek mindazon színek, amelyek nem tartoznak a pasztell-, föld- és mediterrán színek csoportjába;
 7. *hirdetés*: reklámnak nem minősülő figyelemfelhívásra alkalmas közlés, információ
 8. *hirdető-berendezés*: reklámhordozónak nem minősülő minden – az e rendelet hatálya alá tartozó – hirdetés hordozására alkalmas egyéb berendezés (cég- és címtábla, cégér, egyéb tájékoztató tábla)
 9. *föld színek*: a barna-vörös-narancs-sárga-sárgászöld színtartomány kevéssé telített és közepesen sötét árnyalatai, természetközeli, nyers, meleg színek, a talaj, a homok, egyes kövek, az avar, a fák kérgének és a földfestékek színei;
 10. *közérdekű molinó*: olyan, elsődlegesen a település életének valamely jelentős eseményéről való közérdekű tájékoztatást tartalmazó, nem merev anyagból készült hordozófelületű hirdetmény, amely falra vagy más felületre, illetve két felület között van kifeszítve oly módon, hogy az nem képezi valamely építmény homlokzatának tervezett és engedélyezett részét.
 11. *közérdekű reklámfelület*: olyan reklámhordozó vagy reklámhordozót tartó berendezés, amelyen a reklám közzététele más, egyéb célú berendezés közterületen való létesítésére, fenntartására tekintettel közérdekből biztosított, és amely ezen egyéb célú berendezéstől elkülönülten kerül elhelyezésre;
 12. *más célú berendezés*: pl. a pad, a kerékpárállvány, a hulladékgyűjtő, a telefonfülke, a reklámfelületet is tartalmazó, közterület fölé nyúló árnyékoló berendezés, korlát és a közterületi illemhely
 13. *önkormányzati faliújság*: az önkormányzat által a lakosság tájékoztatása céljából létesített és fenntartott, elsődlegesen az önkormányzat testületei, szervei, tisztségviselői tevékenységéről a lakosságot tájékoztató berendezés, mely az önkormányzat működését szolgáló épületek homlokzatán kerül elhelyezésre és mely a közérdekű tájékoztatási célt meghaladóan reklámok közzétételeire is szolgálhat;
 14. *önkormányzati hirdetőtábla*: az önkormányzat által a lakosság tájékoztatása céljából létesített és fenntartott, elsődlegesen a település élete szempontjából jelentős információk, közlemények, tájékoztatások, így különösen a település életének jelentős eseményeivel kapcsolatos információk közzétételeire szolgáló, közterületen elhelyezett tábla, mely a közérdekű tájékoztatási célt meghaladóan reklámok közzétételeire is szolgálhat;
 15. *tájba illeszkedő*: az építmény, épület tömegformálásával, homlokzati kialakításaival minimálisra csökken az épített környezet és a táj- és természeti környezet konfliktusa.

II. FEJEZET

A HELYI VÉDELEM

1. A helyi védelem feladata, általános szabályai

4. § (1) A helyi védelem feladata

a) az oltalmat igénylő építészeti, örökség számbavétele és meghatározása, védetté nyilvánítása, nyilvántartása, dokumentálása, megőrzése, megőriztetése és a lakossággal történő megismertetése;

b) a helyi védelem alatt álló építészeti örökség károsodásának megelőzése, elhárítása, illetve a bekövetkezett károsodás csökkentésének vagy megszüntetésének elősegítése.

(2) Révfülöp Nagyközség helyi védelem alatt álló építészeti örökségeinek jegyzékét a rendelet 1. melléklete tartalmazza.

(3) A helyi védelem hatálya nem terjed ki az országos védelem alatt álló értékekre, valamint a természetvédelemről szóló jogszabályok rendelkezései alapján védelem alá helyezett értékekre.

2. Védetté nyilvánítás, védettség megszüntetése

5. § (1) A helyi védelem alá helyezés, illetve annak megszüntetése kezdeményezhető

a) hivatalból, vagy

b) természetes és jogi személy által írásban Révfülöp Nagyközség Önkormányzatának Polgármesterénél.

(2) A védelem alá helyezésre vonatkozó (1) bekezdés *b)* pont szerinti kezdeményezésnek tartalmaznia kell:

a) a kezdeményező nevét, megnevezését;

b) a védendő érték megnevezését (terület, épület, építmény, építményrész, egyéb elem);

c) a pontos hely megjelölését (utca, házszám, helyrajzi szám, telekrész szükség esetén területi lehatárolás);

d) a védelemmel kapcsolatos javaslat rövid indokolását és - amennyiben rendelkezésre áll - értékvizsgálatot.

(3) A védelem megszüntetésére vonatkozó (1) bekezdés *b)* pont szerinti kezdeményezésnek tartalmaznia kell:

a) a kezdeményező nevét;

b) a védett érték megnevezését (épület, építmény, építményrész, egyéb elem);

c) a pontos hely megjelölését (utca, házszám, helyrajzi szám, telekrész szükség esetén területi lehatárolás);

d) a védelem megszüntetésével kapcsolatos javaslat rövid indokolását.

(4) Az (1) bekezdés szerinti kezdeményezéssel összefüggésben az Önkormányzat képviselő-testülete a Polgármester előterjesztése alapján határozatban dönt jelen rendelet módosításának szándékáról. A helyi védelem alá helyezéséről szóló döntés esetén az értékvizsgálat az előterjesztés mellékletét képezi.

3. Nyilvántartási szabályok

6. § (1) A helyi védett értékekről Révfülöp Nagyközség Önkormányzata nyilvántartást vezet. A nyilvántartás nyilvános, abba bárki betekinhet.

(2) A Nyilvántartás tartalmazza a védett értékre

a) a megnevezést, védelmi nyilvántartási számot,

b) a védelem típusát,

c) a területhatárát (utca, tér, közterület, vagy telek helyrajzi száma),

d) a védelem rövid indokolását,

e) a védelem elrendelésére vonatkozó képviselőtestületi előterjesztést és a döntés másolatát,

f) a lehatárolást bemutató térképmásolatot,

g) a tulajdonos, kezelő, használó nevét, címét,

h) a védett értéket érintő beavatkozások, hatósági intézkedések jegyzékét (iktatószámát).

(3) A nyilvántartás vezetéséről a Polgármester gondoskodik.

7. § A helyi egyedi védelem alá helyezés vagy a védettség megszüntetésének tényével összefüggésben az önkormányzat jegyzője az ingatlanügyi hatóságnál kezdeményezi a védelem jogi jellegként való feljegyzését vagy törlését, a Tr.-ben és az egyéb magasabb szintű jogszabályokban foglalt előírások szerint.

4. A helyi védelem alatt álló érték megjelölése

8. § (1) Révfülöp Nagyközség Önkormányzata a helyi egyedi védelem alatt álló épületet, építményt, növényzetet – annak értékeit nem sértő módon – az e célra rendszeresített egységes táblával jelölheti meg.

(2) A tábla elhelyezéséről, karbantartásáról, pótlásáról – külön eljárás nélkül – a Polgármester gondoskodik.

(3) A tulajdonos (használó) a tábla elhelyezését és fenntartását tűrni köteles.

5. A helyi területi védelem meghatározása és a kapcsolódó területi építészeti követelmények

9. § A helyi területi védelem Révfülöp Nagyközség 1. a mellékletben meghatározott területeire irányul.

6. A helyi egyedi védelem meghatározása és a kapcsolódó településképi követelmények

10. § (1) A helyi egyedi védelem (a továbbiakban: egyedi védelem) Révfülöp Nagyközség jellegzetes, értékes, illetve hagyományt őrző építészeti arculatát, településkarakterét meghatározó 1.b mellékletben meghatározott egyedi építészeti örökségi elemeire terjed ki.

(2) Az (1) bekezdésben meghatározott egyedi védelem az érintett földrészlet, telek egészére vagy részére az 1.b. mellékletben meghatározottak szerint terjed ki.

7. A helyi védelemhez kapcsolódó kötelezettségek

11. § (1) A helyi egyedi védelem alatt álló

a) építészeti örökség elemeinek veszélyeztetése, megrongálása, megsemmisítése tilos;

b) építészeti örökséget a tulajdonos köteles jól karbantartani, állapotát megóvni, a használata nem veszélyeztetheti az adott építészeti örökség fennmaradását.

(2) A helyi védelem alatt álló elemet nem veszélyeztetheti, településképi vagy műszaki szempontból károsan nem befolyásolhatja az adott építészeti örökségen vagy közvetlen környezetében végzett építési tevékenység, területhasználat.

(3) A helyi védelem nem zárja ki az érintett építészeti örökség korszerűsítését, átalakítását, bővítését vagy részleges bontását amennyiben a védett elemei – a jelen rendeletben foglalt követelményekkel összhangban - nem változnak meg.

(4) A helyi egyedi védelem alatt álló építmény, építményrész, egyéb elem - az (5) bekezdésben meghatározottak kivételével - nem bontható el.

(5) A helyi egyedi védelem alatt álló építmény részlegesen elbontható, amennyiben

a) a bontani kívánt építményrész – az értékvizsgálat alapján - építészeti értéket nem hordoz,

b) a bontás az építmény rendeltetésszerű használata érdekében történik, és a védelem alá helyezést megalapozó érték nem sérül.

(6) A helyi területi védelem alatt álló területen a helyi egyedi védelem alatt nem álló építmény elbontható.

III. FEJEZET

A TELEPÜLÉSKÉPI SZEMPONTBÓL MEGHATÁROZÓ TERÜLETEK

12. § (1) A településképi szempontból meghatározó terület (a továbbiakban: TSZM) lehatárolását a 2. melléklet tartalmazza, ezek

a) Balaton,

b) Turisztikailag különleges,

c) Településközpont,

d) Lakó-üdülő,

e) Mezőgazdasági kertes,

f) Erdő

TSZM területek.

(2) A „Fejlesztési” területként is jelölt TSZM területen a településképi követelményeket a területre vonatkozó fejlesztési területi funkciónak megfelelő helyi építési szabályzat kidolgozásával párhuzamosan kell kidolgozni a (3) bekezdésben meghatározott követelmények figyelembevételével.

(3) A „Fejlesztési” területként is jelölt TSZM területen, vagy annak részterületén a településképi követelményeket az arculati kézikönyvben megállapított beépítési terv és – amennyiben az önkormányzat képviselő-testülete arról dönt – közterület-alakítási terv alapján kell meghatározni.

IV. FEJEZET **A TELEPÜLÉSKÉPI KÖVETELMÉNYEK**

8. A településképi szempontból meghatározó területekre vonatkozó általános településképi követelmények

13. § (1) Amennyiben jelen rendelet az egyes TSZM területekre más szabályt nem állapít meg, annyiban az adott területre jelen § - ban meghatározott általános településképi követelményeket alkalmazni kell.

(2) A homlokzat színezése során a fehér, a tört-fehér, szürke szín és ezek árnyalatai, a földszínek, pasztell színek alkalmazhatók, nem alkalmazható a fekete, a kék, a lila, a narancs, az élénk piros és árnyalatai és ezen színek hatását keltő színek, továbbá harsány, rikító színek.

(3) A homlokzat részleges felújítása során a meglévőtől eltérő vakolatszínezés nem alkalmazható.

(4) A homlokzat és homlokzat kialakítása, felújítása során

a) a vakolt felületen enyhe, síkbeli kiemelésekkel vakolattagozat kialakítható és illeszkedő színbeli különbséggel is kiemelhető, de síkban tartott felületen eltérő színezés nem alkalmazható,

b) a vakolt felületen nem alkalmazható erős, durva vakolat textúra.

(5) Épületeket, építményeket, nyomvonalas létesítményeket és berendezéseket, azok elhelyezését, méretét, formáját és funkcióját, a természeti értékek megóvása mellett a településképi és tájképbe illeszkedő módon kell kialakítani, a településképi arculati kézikönyvben foglalt iránymutatások figyelembevételével.

(6) A kedvezőtlen településképi látványt nyújtó tevékenységeket a telkeken belül oly módon kell elhelyezni, vagy takarásukról gondoskodni (pl. többszintű növényzettel vagy kerítéssel), hogy azok közterületről ne okozzanak rendezetlen, kedvezőtlen látványt.

(7) Négy gépjárműállásnál nagyobb parkolók kizárólag fásítva, négy gépjármű állásonként legalább egy, kétszer iskolázott fa ültetésével engedélyezhetők.

(8) Az (1)-(7) bekezdésekben szereplő általános követelményeket a jelen rendeletben meghatározott egyes TSZM területekre az adott TSZM területre meghatározott eltérő településképi követelmények hiányában is alkalmazni kell.

(9) Belterületen, rétegvonallal párhuzamos utcában és a települési gyűjtő utak mentén, a kilátásvédelem miatt közterületet, közutat határoló kerítés legfeljebb 0,5 méteres köllábazattal, a telek hosszának minimum 50%-ban áttörten alakítható ki.

(10) Közterületről látható támfal terméskő, díszkő burkolatú, vagy természetes anyagból létesíthető.

(11) Kerítés anyaghasználata tekintetében előnyben kell részesíteni a fa, a fém, a kő ezen belül is a vörös homokkő természetes anyagot.

(12) Kerítés színezése során a természetesség hatását keltő földszínek, fehér, szürke és azok világos árnyalatai, valamint az építőanyagok természetes színei alkalmazhatók nem alkalmazhatók a piros, kék, lila, fekete színek és a harsány, rikító színek.

9. Az egyes TSZM területekre vonatkozó településképi követelmények

14. § (1) A Turisztikailag különleges TSZM területre (a továbbiakban ebben a § -ban terület) és részterületeire a településképi követelményeket jelen § tartalmazza.

(2) A területen belül a helyi építési szabályzatban (a továbbiakban: HÉSZ) Ktr különleges turisztikai, part menti, sport, idegenforgalmi fejlesztési területként meghatározott területen:

a) az egész területre vonatkozóan kötelezően előírt 1db/200m² 16/18 törzsméretű fa a 3. mellékletben felsorolt fa, vagy gyümölcsfa ültethető;

b) parkoló kialakítás során két gépjármű állásonként legalább egy, kétszer iskolázott fa ültetendő.

(3) A területen belül a HÉSZ – ben Ks jelű strandterületként meghatározott területen:

a) ahol a meglévő állapot miatt a védőtávolság nem biztosítható, a kerítések mentén élősvényt kell telepíteni. A növényzet telepítésénél a 4. mellékletben meghatározott fajok nem telepíthetők.

b) a kertmozi területén mobil nyitható-csukható tetőrendszerrel lefedését szolgáló tetőszerkezet anyaga fa- és fém lehet. A héjalás természetes színű vászonanyagból készülhet.

(4) A területen belül a HÉSZ – ben Ksp jelű sport, idegenforgalmi fejlesztési területen az egész területre vonatkozóan kötelezően előírt 1db/200m² 16/18 törzsméretű fa a 3. mellékletben felsorolt fa, vagy gyümölcsfa ültethető.

15. § (1) Településközpont TSZM területre (a továbbiakban ebben a § -ban terület) és részterületeire a településképi követelményeket jelen § tartalmazza.

(2) Új épület építése esetén az épület magasságának illeszkednie kell az építéssel érintett telekhez közvetlenül kapcsolódó 2-2 telken lévő épületek magassághoz.

(3) A homlokzaton anyagszerű, fehér, vagy pasztell színek használata megengedett. A homlokzat színezése színdinamikailag harmonizáljon a tetőfedés színéhez (komplementer – kiegészítő-színek, monokóm –egy bázisszínre épülő) színárnyalatok; matt, tompított fényintenzitású tetőhéjalás alkalmazható.

(4) Négy gépjárműállásnál nagyobb parkoló kizárólag fásítva, négy gépjármű állásonként legalább egy, kétszer iskolázott – a 3. mellékletben szereplő - fa ültetésével valósítható meg.

16. § (1) Lakó-üdülő TSZM területre (a továbbiakban ebben a § - terület) és részterületeire a településképi követelményeket jelen § tartalmazza.

(2) Homlokzatkialakítás során a közterületről látható homlokzat látszó felületeként természetes építőanyagok alkalmazhatók.

(3) A meglévő faverandák megtartására vagy újjáépítésére kell törekedni.

(4) A területen belül a HÉSZ – ben az ÜÜ-2 jelű üdülőterületként meghatározott területen:

a) a telken kialakítandó minimális zöldfelületen kötelezően előírt 1db/200m² 16/15 törzsméretű fa a 3. mellékletben felsorolt fa, vagy gyümölcsfa ültethető.

b) telekhatárok mentén a HÉSZ alapján kialakítandó zöldsáv minimum egy lombkorona és cserjeszintből alakítható ki, a 3. mellékletben foglalt fajok telepítésével.

17. § (1) Mezőgazdasági kertes TSZM területre (a továbbiakban ebben a § -ban terület) és részterületeire a településképi követelményeket jelen § tartalmazza.

(2) A területen a táj karakter megőrzésére a meglévő építészeti hagyományokhoz igazodó épületek helyezhetők el.

(3) Az új épület vakolat architektúrával és magastetővel építhető.

(4) Ha az épület fő tömegének völgy felőli homlokzat-szélessége 9 méternél kisebb, abban az esetben a tető felépítményt esésvonallal párhuzamos nyeregtetővel alakítható, igazodva a régi pincék építészeti hagyományaihoz.

(5) Ha az épület fő tömegének völgy felőli szélessége 9 méternél nagyobb, a tetőszerkezetet mindenoldról lekontyolt magastetővel építhető.

(6) A tájkarakter erősítése és a tájkép védelme miatt a területen építmény kizárólag a helyi építési hagyományoknak megfelelő, tájba illő építészeti kialakítással létesíthetők. Az építmény anyaghasználatát, színezését, tömegarányait, tömegformálását tájba illeszkedő módon kell kialakítani. Oromfalon terasz, loggia, vagy erkély nem alakítható ki.

10. Sajátos építmények elhelyezésére, műtárgyakra, egyéb műszaki berendezésekre vonatkozó követelmények

18. § (1) A közművek műtárgyainak és építményeinek elhelyezésekor figyelemmel kell lenni a településképi megjelenésre, a környezetvédelmi szempontokra (zaj, rezgés, szag), a közműhálózatokhoz való hozzáférhetőségre. Hírközlési antennák és egyéb sajátos építmények, műtárgyak, egyéb műszaki berendezések nem károsíthatják a településképet, a tájképet. Természeti tájban nyomvonalas létesítményeket, műtárgyakat és berendezéseket, azok elhelyezését, méretét, formáját és funkcióját, a természeti értékek megóvása mellett a táj jellegéhez is igazodva kell kialakítani.

(2) A felszíni vízvezető árok kialakításánál gyepes, helyi terméskő, díszkő burkolatot, illetve mérnökbiológiai módszereket kell alkalmazni.

(3) 20, illetve annál több gépkocsit befogadó parkolókat kiemelt szegéllyel kell kivitelezni, hogy a felületén összegyűjthető legyen a csapadékvíz, az ne folyhasson közvetlen a zöldfelületre. Ezekről a nagyobb parkoló felületekről és a szennyezéssel veszélyeztetett gazdasági területek belső útjairól összegyűlő csapadékvíz csak hordalék és olajfogó műtárgyon keresztül vezethető a csatorna hálózatba.

(4) Az utca fásítási és utca-bútorozási lehetőségének a biztosítására a villamosenergia elosztási, a közvilágítási és a távközlési szabadvezeték lehetőség szerint közös egyoldali oszlopsorra kell fektetni, amelyre egyben a közvilágítást szolgáló lámpafejek is elhelyezhetőek.

(5) Új közvilágítási hálózat létesítésekor, meglévő közvilágítási hálózat rekonstrukciója során csak energiatakarékos lámpatestek elhelyezése engedélyezhető.

(6) A tervezett gáznyomás szabályozók az épületek utcai homlokzatára nem helyezhetők el. A berendezés a telkek előkertjében, udvarán, vagy az épület alárendeltebb homlokzatára szerelhetőek.

(7) Földgázvezetékkel telken belül is csak föld alatti elhelyezéssel szabad kivitelezni.

(8) Napenergiát hasznosító berendezés (napkollektor, napelem) a ferde tetősíktól max 15°-os kiemeléssel telepíthető, de a településképi megjelenést nem ronthatja.

(9) Belterület már beépített területén, valamint külterület a helyi építési szabályzatban (a továbbiakban: HÉSZ) beépítésre szánt területként meghatározott területén, ahol a meglévő gyenge és erősáramú hálózatok föld felettivezetésűek, új elektronikus hírközlési hálózatokat a meglévő oszlopsorra, vagy közös tartóoszlopra kell fektetni.

(10) Vezeték nélküli szolgáltatás létesítményei az egyéb beépítésre nem szánt mezőgazdasági és erdőterület TSZM területen a tájba illesztés biztosításával helyezhetők el.

(11) Területgazdálkodási okokból, valamint az utca fásítási és utca-bútorozási lehetőségének a biztosítására a távközlési szabadvezeték, légkábel és a villamosenergia elosztási, a közvilágítási szabadvezeték, légkábeleket lehetőség szerint közös egyoldali oszlopsorra kell fektetni, amelyre egyben a közvilágítást szolgáló lámpafejek is elhelyezhetőek.

(12) Új közvilágítási hálózat létesítésekor, meglévő közvilágítási hálózat rekonstrukciója során csak energiatakarékos lámpatestek alkalmazhatók.

(13) Tervezéssel kápráztatást, vakítást, vagy ártó fényhatást okozni, egyéb ingatlan használatát zavarni, korlátozni nem szabad. Közterületi megvilágításnál nem alkalmazható hideg fehér fényű világítás. A kültéri világítás színhőmérsékletére a 3000 K alatti érték az irányadó. A világítótestek ernyőzése esetén a fényeknek – díszvilágítás esetén is – lefelé kell irányulniuk.

(14) A település területén antenna és egyéb gépészeti berendezés elhelyezése az utcai homlokzaton tilos. Antenna önálló szerkezetben nem helyezhető el:

- a) műemléki épületen és a hozzá tartozó telek területén,
- b) műemléki környezet területén.

(15) Gáznyomás-szabályozó az épületek utcai homlokzatára nem helyezhető el. A berendezés a telkek előkertjében, udvarán, vagy az épület alárendeltebb homlokzatára szerelhető.

(16) A teljes település ellátását biztosító felszíni energiaellátási és elektronikus hírközlési sajátos építmények, műtárgyak elhelyezésére elsősorban alkalmas területek a mezőgazdasági kertes és erdő TSZM területek. Helyi területi védelemmel érintett terület nem került meghatározásra így vonatkozó anyaghasználati követelményt a rendelet nem tartalmaz.

11. Közterületekre vonatkozó településképi követelmények

19.§ (1) Közterület alakítási terv készítendő

a) a HÉSZ-ben zöldterületként meghatározott területre,

b) az önkormányzat képviselő-testületének egyedi döntése alapján mindazon közterületekre, ahol az műszaki, forgalomtechnikai, egyéb közlekedési, kertépítészeti, közművesítési vagy biztonsági szempontból szükséges.

(2) A közterületeket csak a használat érdekében legszükségesebb nagyságú burkolt felületekkel szabad ellátni. A burkolatlan felületeket, ahol ezt műszaki okok nem akadályozzák zöldfelületként kell kialakítani.

(3) A különleges burkolat-kiképzésű közterületeket (közös jármű- gyalogos burkolat, vagy díszburkolat, térkialakítás) közterület rendezési terv alapján kell megépíteni.

(4) A kiskerti területek egy nyom széles külterületi közútjainál 50 méterenként két jármű találkozását lehetővé tevő kitérőt kell létesíteni. A kitérők kialakítása a kapubejárók kiszélesítésével is történhet.

(5) A nem országos külterületi közutakat, mező- és erdőgazdasági utakat a felszíni csapadékvíz elvezetést biztosító közművesítés után lehet szilárd burkolattal ellátni.

(6) Az útkeresztezésekben a rálátási háromszöget a közlekedés biztonsága érdekében szabadon kell hagyni, ezen a területen semmilyen növényzet, létesítmény nem helyezhető el.

12. Közterületi zöldfelületek, zöldfelületek

20. § (1) A településen fásítás, a közterületeken növényalkalmazás a 3. mellékletben meghatározott őshonos és telepítésre javasolt fafajokkal végezhető, vagy gyümölcsfákkal. Fasor 14/16 cm törzskörméretű, kétszer iskolázott, nagy vagy közepes lombkoronát nevelő egyedekből alakítandó ki, a telepítés tőtávolságot, a telepítésre kerülő faj habitusára tekintettel szükséges meghatározni. A 4. mellékletben meghatározott növényfajok telepítése tilos.

(2) Légvezeték alatt csak olyan kis növésű fák ültethetők, melyek csonkolása nem szükséges. Ahol fasor nem alakítható ki, sövényrel kell kialakítani.

(3) A HÉSZ-ben meghatározott védőzöld sávok, beültetési kötelezettséggel meghatározott, vagy egyedi módon szabályozott kötelező zöldfelületek a 3. és 4. melléklet figyelembevételével telepíthetők.

(4) Közterületen a napsütötte homlokzatok elé a földszinti ablakpárkányok szintjéhez igazodó, laza lombkoronájú, nem mélyárnyékot adó fák telepíthetők, a homlokzattól legalább 5 méteres tőtávolságra.

(5) Az árnyékos homlokzatok előtt az útszegélyhez igazítottan, ritkás állásban szabályos, alakforma koronát nevelő fafajok (hárs, jegenyenyár) telepíthetők.

(6) A HÉSZ-ben zöldterületeken és egyéb közterületeken biztosítani kell a művészeti alkotások, tájékoztatói elemek megközelíthetőségét, láthatóságát, az árnyékoltságot fásítással, valamint háromszintes növényállomány kialakításával.

(7) A HÉSZ – ben előírt háromszintű növénytelepítés során a 3. és 4. mellékletet figyelembe kell venni.

13. Hirdetésekre, hirdetőberendezésekre és egyéb berendezésekre vonatkozó követelmények

21. § (1) Reklámnak, reklámhordozónak nem minősülő hirdetés, hirdető-berendezés nem közterületi telken az ott folytatott tevékenység céljára helyezhető el egyenként legfeljebb 0,5 m² területű hirdető-berendezés. Közterületen legfeljebb 100 méterenként helyezhető el legfeljebb 1 m² területű hirdető-berendezés.

(2) Hirdető-berendezés általában csak építményre, kerítésre, illetve egyéb tartószerkezetre szerelve (rögzítve vagy feszítve) helyezhető el.

(3) Mozdó felületet tartalmazó önálló hirdető-berendezés csak ott és oly módon telepíthető, hogy az a közlekedés biztonságát nem veszélyeztetheti.

(4) Építmény homlokzatán, építési telek kerítésén, kerítéskapuján és támfalán – a (5) és (7) bekezdésben foglalt kivétellel – kizárólag az ingatlan rendeltetési egységeiben folytatott kereskedelmi-, szolgáltató-, illetve vendéglátó tevékenységhez közvetlenül kapcsolódó hirdető-berendezés létesíthető, illetve az építési telken csak hasonló tartalmú önálló hirdető-berendezés helyezhető el.

(5) A (4) bekezdés szerinti korlátozás nem vonatkozik a közösségi célú intézményi épületek, építmények homlokzatán, az ilyen célú ingatlanok kerítésén, kerítéskapuján és támfalán létesített, illetve elhelyezett hirdető-berendezésekre.

(6) Közterületi telekhatáron, illetve a telek közhasználatra átadott területének határán álló épület homlokzatán, valamint építési telek kerítésén, kerítéskapuján és támfalán egyedi tájékoztató táblák, illetve cégérek helyezhetők el.

(7) A (4)-(6) bekezdés szerint tervezett tartó szerkezeteket, felületeket úgy kell kialakítani, hogy azok méretei, arányai és alkalmazott anyagai illeszkedjenek az érintett épület (építmény), valamint egyéb felület építészeti megoldásaihoz.

(8) A hirdető-berendezésnek a meglévő épített és természetes környezetbe, a településképebe illőnek kell lennie. Hirdetés, hirdetőtábla, cégér úgy helyezhető el, hogy azok szervesen illeszkedjenek a meglévő és tervezett épület(ek) vízszintes és függőleges homlokzati tagolásához, a nyílászárók kiosztásához, azok ritmusához és együttesen összhangban legyenek az épület építészeti részletképzésével, kialakításával, színezésével. Épület homlokzati síkjához képest legfeljebb 60 cm kiállású lehet a hirdető-berendezés (hirdetőtábla).

(9) Hirdető-berendezésen nem alkalmazható

a) a KRESZ-ben szereplő táblaforma és színösszeállítás, valamint az azokra szabványosított tipográfia és jelrendszer,

b) villogó, káprázást okozó fény, futófény, fényvisszaverő felület és olyan világítótest, amely a közlekedés biztonságát veszélyezteti.

(10) A kihelyezett hirdető-berendezésen tartós kivitelben és olvasható méretben fel kell tüntetni a tulajdonos nevét és székhelyét vagy címét. Az adatokban bekövetkezett esetleges változásoknak megfelelően a feliratot haladéktalanul módosítani kell.

(11) A hirdető-berendezés (hirdetőtábla) anyaga, tartószerkezete fém vagy fa lehet.

14. A reklámokra, reklámhordozókra vonatkozó követelmények

22. § (1) Reklámhordozók elhelyezése a hagyományosan kialakult településképet nem változtathatja meg hátrányosan.

(2) Reklámhordozó az épületek utcai homlokzatán – építési reklámháló kivételével – nem helyezhető el.

(3) Magántulajdonban álló ingatlanon elhelyezett reklámhordozó a telekhatárt nem keresztezheti és közvetlenül a telekhatáron nem helyezhető el.

(4) A meghatározott utcabútoroktól számítva egy adott útszakasz menetirány szerinti azonos oldalán ötven méteren belül további reklámhordozó nem helyezhető el. A tilalom nem vonatkozik a reklámközzétételre nem használt információs célú berendezésekre, funkcionális célú utcabútorokra, közérdekű reklámfelületre, továbbá az építési reklámhálóra.

(5) Reklámhordozó megvilágítása céljából kizárólag 80 lumen/Watt mértéket meghaladó hatékonyságú, statikus meleg fehér színű fényforrások használhatók.

(6) Reklám analóg és digitális felületen, állandó és változó tartalommal is közzétehető.

(7) A közérdekű molinó, az építési reklámháló és a közterület fölé nyúló árnyékoló berendezés kivételével molinó, ponyva vagy háló reklámhordozóként, reklámhordozót tartó berendezésként nem alkalmazható.

15. Egyes utcabútorok elhelyezésére vonatkozó különleges szabályok

23. § (1) Révfülöp közigazgatási területén kizárólag olyan utas váró létesíthető, amely megfelel a jogszabályban meghatározott technológiai feltételeknek.

(2) Révfülöp közigazgatási területén kizárólag olyan kioszk létesíthető, amely megfelel a jogszabályban meghatározott technológiai feltételeknek.

(3) Révfülöp közigazgatási területén az 5. mellékletben meghatározott közművelődési intézményekkel megegyező számú közművelődési célú hirdetőoszlop létesíthető. Közművelődési célú hirdetőoszlop reklám közzétételére igénybe vehető felülete a tizenkét négyzetmétert nem haladhatja meg.

(4) Információs célú berendezés az alábbi gazdasági reklámnak nem minősülő közérdekű információ közlésére létesíthető:

- a) az önkormányzat működés körébe tartozó információk;
- b) a település szempontjából jelentős eseményekkel kapcsolatos információk;
- c) a településen elérhető szolgáltatásokkal, ügyintézési lehetőségekkel kapcsolatos tájékoztatás nyújtása;
- d) idegenforgalmi és közlekedési információk;
- e) a társadalom egészét vagy széles rétegeit érintő, elsősorban állami információk;

(5) Az információs célú berendezés felületének legfeljebb kétharmada vehető igénybe reklám közzétételére, felületének legalább egyharmada a (4) bekezdés szerinti közérdekű információt kell, tartalmazzon.

(6) A más célú berendezés reklámcélra nem használható, kivéve a közterület fölé nyúló árnyékoló berendezés. A közterület fölé nyúló árnyékoló berendezés egész felülete hasznosítható reklámcélra.

16. Reklámhordozóra, reklámhordozó berendezésekre vonatkozó követelmények

24. § (1) Révfülöp közterületein reklámhordozón

- a) horganyozott és szinterezett acélból, vagy szinterezett alumíniumból készült eszközön;
- b) plexi vagy biztonsági üveg mögött;
- c) hátsó fényforrás által megvilágított eszközben;
- d) állandó és változó tartalmat is megjelenítő eszközön;
- e) egymástól számított 2 méteres távolságon belül – ide nem értve az egyetlen funkcionális célú utcabútoron történő több reklámhordozó elhelyezését – sem horizontálisan, sem vertikálisan nemhelyezhető el.

(2) A közérdekű reklámfelület, az utas váró és a kioszk kivételével a reklám elhelyezésére szolgáló reklámhordozón kialakítható reklámfelület legalább egyharmadán Révfülöp az információs célú berendezésekre megállapított információk közzétételére jogosult.

17. Közművelődési célú hirdetőoszlop létesítése

25. § (1) Révfülöp közigazgatási területén az 5. mellékletben meghatározott közművelődési intézmények közművelődési célú hirdetőoszlop használatára jogosultak.

(2) Valamennyi, az 1. mellékletben meghatározott közművelődési intézmény településképi bejelentési eljárásban kezdeményezheti a közművelődési hirdetőoszlop létesítését.

18. Eltérés jelentősnek minősített eseményről való tájékoztatás érdekében

26. § (1) A polgármester jelentősnek minősített eseményről való tájékoztatás érdekében, a jelentősnek minősített esemény időtartamára, legfeljebb azonban valamennyi jelentős esemény esetén, együttesen

naptári évente tizenkét hét időtartamra a vonatkozó jogszabályok szerint településképi bejelentési eljárásban eltérést vehet tudomásul a reklám közzétevője számára.

(2) A polgármester döntése nem pótolja, illetve helyettesíti a reklám közzétételéhez szükséges, jogszabályban előírt egyéb hatósági engedélyeket, melyeknek a beszerzése a reklám közzétevőjének feladata.

(3) A reklám közzétevője az eltérést a településképi bejelentési eljárás lefolytatására irányuló írásbeli kérelmével kezdeményezheti.

19. Építési reklámháló kihelyezésének engedélyezése

27. § (1) A polgármester – településképi bejelentési eljárásban - az építési tevékenység építési naplóval igazolt megkezdésétől számított 3 hónap időtartamra az építési tevékenység időtartamára építési reklámháló kihelyezését engedélyezheti.

(2) A polgármester kivételesen, különösen az építési tevékenység folytán a településképi várható javulására tekintettel az (1) bekezdés szerinti határidőt legfeljebb egy alkalommal 3 hónapra meghosszabbíthatja, amennyiben a kérelmező a kérelmet az (1) bekezdés szerinti időtartam lejártát megelőző 30 nappal benyújtja.

(3) Egy épület azonos közterületre néző homlokzatán kizárólag egy építési reklámháló helyezhető el.

V. FEJEZET

TELEPÜLÉSKÉP-ÉRVÉNYESÍTÉSI ESZKÖZÖK

20. Rendelkezés a szakmai konzultációról

28. § (1) A Polgármester a településképi védelme érdekében tájékoztatást ad és a szakmai konzultációt biztosít a településképi követelményekről.

(2) A szakmai konzultáció folyamata a kérelmező által a Polgármesterhez benyújtott – papír alapú – kérelemre indul.

(3) A kérelemhez csatolni kell a településképet érintő tervezett tevékenységhez kapcsolódó releváns információkat tartalmazó leírást.

(4) A szakmai konzultáció – az SZMSZ-ben foglaltak szerint - a Polgármesterrel vagy a települési főépítéssel szóban történik, az önkormányzat hivatalos helyiségében vagy a Polgármester vagy a főépítész kérésének megfelelően a konzultációval érintett helyszínen. A konzultációról emlékeztető készül.

(5) Az építtető vagy megbízottja köteles szakmai konzultációt kérni az önkormányzattól, az építési és egyéb tevékenység tervezését megelőzően, vagy

a) a bejelentést megelőzően, ha a tervezett építési tevékenység az Étv. 33/A. § szerinti egyszerű bejelentéshez kötött építési tevékenység;

b) Turisztikailag különleges terület és Mezőgazdasági kertes TSZM területen, ha az a) pontba nem tartozó tervezett épület bruttó alapterülete a 1200 m²-t meghaladja, az építési engedélyezési eljárás kérelmezését megelőzően.

21. A településképi véleményezési eljárás

29. § A jelen rendelet előírásai szerint Révfülöp közigazgatási területén végzett jogszabályban építésügyi hatósági engedélyhez kötött építési tevékenységekkel kapcsolatosan településképi véleményezési eljárást nem kell lefolytatni.

22. A településképi bejelentési eljárás

30. § A polgármester településképi bejelentési eljárást folytat le az Rr. általános településképi követelmények és jelen rendelet reklámok közzétételével összefüggő településképi követelményeinek tekintetében a reklámok és reklámhordozók elhelyezésénél.

31. § (1) A településképi bejelentési eljárás a kérelmező által a Polgármesterhez benyújtott – papíralapú - bejelentésre indul.

(2) A Polgármester a településképi bejelentési eljárást a Tr. 26/B. §, 26/C. § és 26/D. §-ban foglaltak szerint folytatja le.

23. A településképi kötelezés

32. § A Polgármester a Tvtv. 11/G. § (2) – (6) bekezdésében foglalt előírások megsértése esetén az e szakasz (7) – (8) és (10) bekezdése szerint jár el, amennyiben a reklámok és reklámhordozók elhelyezésével kapcsolatosan a településképi bejelentési eljárásban előírtak terén kerül sor jogszabálysértésre, a Tr. 26/D. § és 26/E. § - ainak figyelembevételével a Polgármester kötelezési eljárást folytat le.

VI. FEJEZET

ZÁRÓ ÉS ÁTMENETI RENDELKEZÉSEK

33. § Ez a rendelet 2017. december 31-én lép hatályba.

34. § E rendeletet a hatályba lépését követően indult eljárásokban kell alkalmazni.

35.§ Hatályát veszti a reklámok, reklámhordozók elhelyezéséről szóló 17/2017. (XI.10.) önkormányzati rendelet.

Kondor Géza
polgármester

Tóthné Titz Éva
jegyzőt helyettesítő aljegyző

A kihirdetés napja: 2017. december 29.

Tóthné Titz Éva
jegyzőt helyettesítő aljegyző

1. melléklet a 21/2017. (XII.29..) önkormányzati rendelethez

Révfülöp Nagyközség helyi védelem alatt álló építészeti örökségeinek jegyzéke

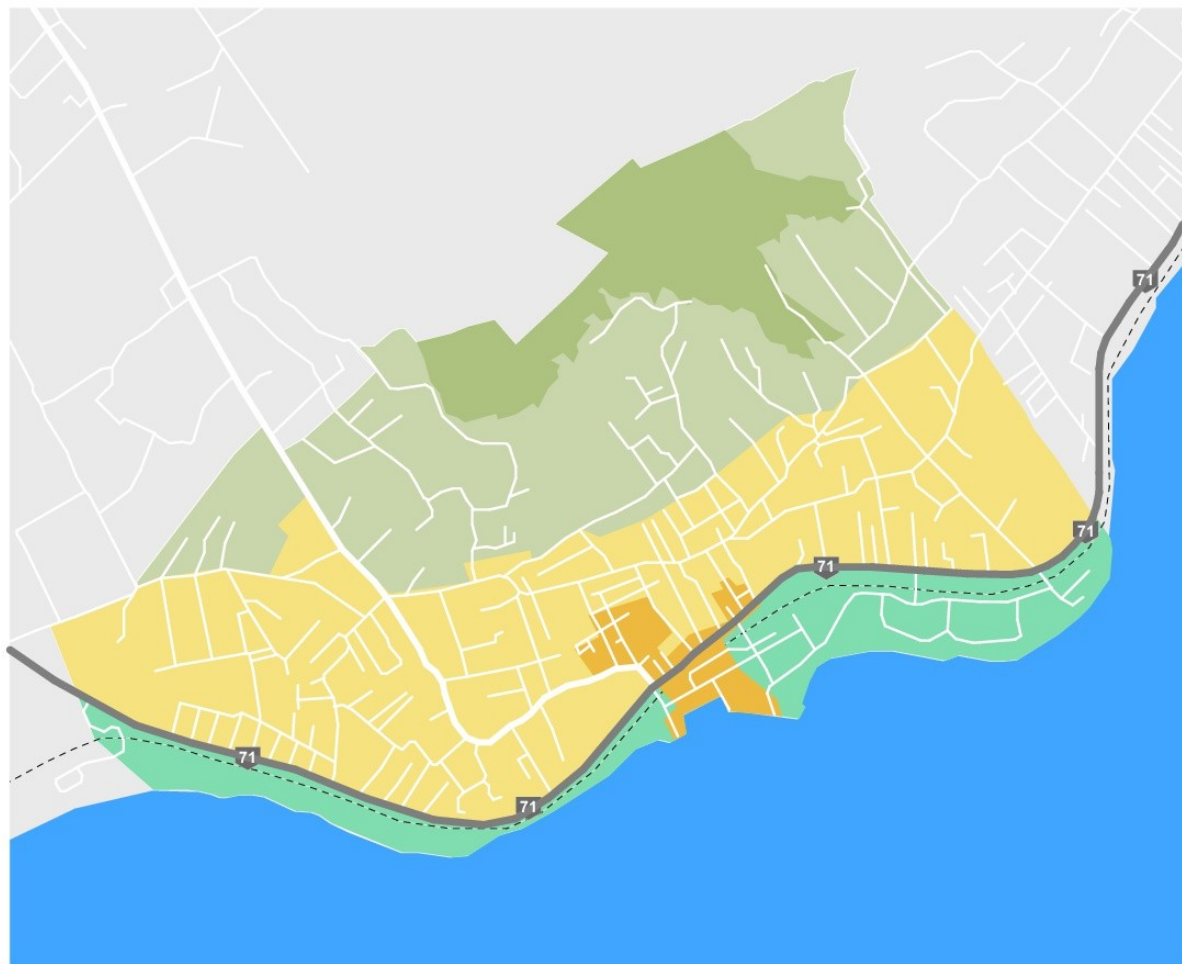
1.a. melléklet: **Révfülöp Nagyközség helyi területi védelem alatt álló elemei**

	A	B	C	D	E
1.	<i>a területi védelemmel érintett</i>				
2.	<i>érték jele</i>	<i>érték megnevezése</i>	<i>érték meghatározása</i>	<i>értékkel érintett telkek lehatárolása</i>	
3.	T-1.				








1.b. melléklet: **Révfülöp Nagyközség helyi egyedi védelem alatt álló „elemei”**

	A	B	C	D	E
1.	<i>a területi védelemmel érintett</i>				
2.	<i>érték jele</i>	<i>érték megnevezése</i>	<i>érték meghatározása</i>	<i>értékkel érintett telek címe</i>	<i>értékkel érintett telek helyrajzi száma (hrsz)</i>
3.	E-1.				

Révfülöp Nagyközség településképi szempontból meghatározó területeinek bemutatása és lehatárolása



**RÉVFÜLÖP
NAGYKÖZSÉG**

-  Balaton
-  Turisztikailag különleges terület
-  Városközponti terület
-  Falusias lakóterület
-  Mezőgazdasági kertes terület
-  Erdő terület
-  Egyéb, közigazgatási határon kívüli területek

3.melléklet a 21/2017. (XII.29.) önkormányzati rendelethez

A legfontosabb magyarországi őshonos fa és cserjefajok tájékoztató jegyzéke

tudományos (latin) elnevezés	magyar elnevezés
lombos fák	
Acercampestre	mezei juhar
Acerplatanooides	korai juhar
Acerpseudoplatanus	hegyi juhar
Acertataricum	tatár juhar, feketegyűrű juhar
Alnusglutinosa	enyves éger, mézgás éger
Alnusincana	hamvas éger
Betulapendula	közönséges nyír, bibircses nyír
Betulapubeszens	szőrös nyír, pelyhes nyír
Carpinusbetulus	közönséges gyertyán
Carpinusorientalis	keleti gyertyán
Castanea sativa	szelídgesztenye
Cerasusavium (Prunusavium)	vadcseresznye, madárcseresznye
Cerasusmahaleb (Prunusmahaleb)	sajmeggy
Fagussylvatica	közönséges bükk
Fraxinusangustifoliassp. pannonica	magyar kőris
Fraxinusexcelsior	magas kőris
Fraxinusornus	virágos kőris, mannakőris
Juglansregia	közönséges dió
Malussylvestris	vadalma
Padusavium	zelnicemeggy, májusfa
Populus alba	fehér nyár
Populuscanescens	szürke nyár
Populusnigra	fekete nyár
Populustremula	rezgő nyár
Pyruspyraster	vadkörte, vackor
Quercuscerris	csertölgy, cserfa
Quercusfarnetto (Q. frainetto, Q. conferta)	magyar tölgy
Quercuspetraea (Q. sessiliflora)	kocsánytalan tölgy
Quercuspubescens	molyhos tölgy
Quercusrobur (Q. pedunculata)	kocsányos tölgy
Salix alba	fehér fűz
Sorbusaria	lisztes berkenye
Sorbusaucuparia	madárberkenye
Sorbusdégénii	-
Sorbusdomestica	házi berkenye
Sorbuspseudolatifolia	-
Sorbusrédliana	-
Sorbussemiincisa	budai berkenye
Sorbusstorminalis	barkóca berkenye
Tiliacordata (T. parviflora)	kislevelű hárs
Tiliaplatyphyllos (T. grandifolia)	nagylevelű hárs
Tiliatomentosa (T. argentea)	ezüst hárs
Ulmusglabra (Ulmusmontana, Ulmuscabra)	hegyi szil
Ulmuslaevis	vénis szil

Ulmus minor (Ulmuscampestris)	mezei szil
tűlevelű fajok (fenyők)	
Abies alba	jegenyefenyő
Juniperuscommunis	közönséges boróka, gyalogfenyő
Larixdecidua	vörösfenyő
Piceaabies (Piceaexcelsa)	lucfenyő
Pinussylvestris	erdei fenyő
Taxusbaccata	közönséges tiszafa
lombos cserjék	
Alnusviridis	havasi éger, zöld éger
Amelanchierovalis	közönséges fanyarka
Amygdalus nana (Prunustenella)	törpe mandula
Artemisia alba	sziklai üröm
Berberisvulgaris	közönséges borbolya, sóskafa
Callunavulgaris (Ericavulgaris)	csarab
Cerasusfruticosa (Prunusfruticosa)	csepleszmeleggy
Clematisvitalba	erdei iszalag
Coluteaarborescens	pukkanó dudafürt
Cornusmas	húsos som
Cornussanguinea	veresgyűrű som
Coronillaaemerus	-
Corylusavellana	közönséges mogyoró
Cotinuscoggygria	cserszömörce
Cotoneasterintegerrimus (C. vulgaris)	szirti madárbirs
Cotoneasternigrum (C. melanocarpa)	fekete madárbirs
Cotoneasternebrodensis (C. tomentosa, C. orientalis)	nagylevelű madárbirs, gyapjas madárbirs
Crataeguslaevigata (C. oxyacantha)	kétbibés galagonya
Crataegusmonogyna	egybibés galagonya
Crataegusnigra	fekete galagonya
Crataeguspentagyna	ötbibés galagonya
Cytisusausrtiacus	buglyos zanót
Cytisushirsutus	borzas zanót
Cytisusnigricans	fürtös zanót
Cytisusdecumbens (C. procumbens)	-
Cytisussupinus (C. capitalus)	gombos zanót
Daphnecneorum	henyeboroszlán
Daphnelaureola	babérboroszlán
Daphnemezereum	farkasboroszlán
Ericacarnea	alpesi erika
Euonymuseuropaeus	csíkos kecskerágó
Euonymusverrucosus	bibirceses kecskerágó
Frangulaalnus (Rhamnusfrangula)	kutyabenge
Genistatinctoria	festő rekettye
Hederahelix	közönséges borostyán
Helianthemumnummularium	napvirág
Hippophaerhamnoides	homoktövis
Laburnumanagyroides	közönséges sárgaakác, aranyeső
Ligustrumvulgare	közönséges fagyal
Loniceracaprifolium	jerikói lonc
Loniceraxylostium	ükörke lonc, ükörke
Prunuspinosa	kökény

Rhamnus catharticus	varjútövis (benge)
Ribes alpinum	havasi ribiszke
Ribes uva-crispa	-
Rosa canina	gyepűrózsa
Salix caprea	kecskefűz
Salix cinerea	rekettyefűz, hamvas fűz
Salix eleagnos	ciglefűz, parti fűz
Salix fragilis	törékeny fűz csőrege fűz
Salix pentandra	babérfűz
Salix purpurea	csigolyafűz
Salix rosmarinifolia	serevényfűz
Salix triandra	mandulalevelű fűz
Salix viminalis	kosárkötő fűz
Sambucus nigra	fekete bodza
Sambucus racemosa	fürtös bodza
Sarothamnus scoparius (Cytisus scoparius)	seprőzanót
Spiraea media	szirti gyöngyvessző
Spiraea salicifolia	fűzlevelű gyöngyvessző
Staphylea pinnata	mogyorós hólyagfa
Viburnum lantana	ostorménfa
Viburnum opulus	kányabangita
Vitis sylvestris	ligeti szőlő

4. melléklet a 21/2017. (XII.29.) önkormányzati rendelethez

Az őshonos fa- és cserjefajok védelme érdekében nem alkalmazható növényfajok tájékoztató jegyzéke

tudományos (latin) elnevezés	magyar elnevezés
Robiniapseudoacacia	fehér akác
Ailanthusaltissima	mirigyos bálványfa
Eleagnusangustifolia	keskenylevelű ezüstfa
Acernegundo	zöld juhar
Fraxinuspennsylvanica	amerikai kőris
Prunusserotina	kései meggy
Populus x canadensis	kanadai nyár
Celtisoccidentalis	nyugati ostorfa
Amorphafruticosa	cserjés gyalogakác
Impatiensparviflora	kisvirágú nebáncsvirág
Impatiensgrandiflora	bíbor nebáncsvirág
Fallopiaspp.	japánkeserűfű-fajok
Solidagogigantea	magas aranyvessző
Solidagocanadensis	kanadai aranyvessző
Asclepiassyriaca	közönséges selyemkóró
Ambrosiaartemisiiflora	ürömlevelű parlagfű
Ribesaureum	arany ribiszke
Vitis-hibridek	adventív szőlőfajok
Parthenocissusspp.	vadszőlőfajok
Echinocystislobata	süntök
Asterspp.	észak-amerikai őszirózsák
Xanthiumstrumaiumsubsp. italicum	olasz szerbtövis
Phytolaccaamericana	amerikai karmazsinbogyó/amerikai alkörmös
Phytolaccaesculenta	kínai karmazsinbogyó/kínai alkörmös
Humulusjaponicus	japán komló
Cenchrusincertus	átoktüske
Elodeacanadensis	kanadai átokhínár
Elodeanuttallii	aprólevelű átokhínár/vékonylevelű átokhínár
Azollamexicana, Azollafiliculoides	moszatpáfrányfajok
Baccharishalimifolia	borfa/tengerparti seprűcserje
Cabombacaroliniana	karolinai tündérhínár
Eichhorniacrassipes	közönséges vízjácint
Heracleumpersicum	perzsa medvetalp
Heracleummantegazzianum	kaukázusi medvetalp
Heracleumsosnowsky	Szosznovszkij-medvetalp
Hydrocotyleranunculoides	hévizi gázló
Lagarosiphon major	nagy fodros-átokhínár
Ludwigiagrandidflora	nagyvirágú tóalma
Ludwigiapeploides	sárgavirágú tóalma
Lysichitonamericanus	sárga lápbuzogány
Myriophyllumaquaticum	közönséges süllőhínár
Myriophyllumheterophyllum	felemáslevelű süllőhínár
Partheniumhysterophorus	keserű hamisüröm
Persicariaperfoliata	ördögfarok keserűfű
Puerariamontana	kudzu nyílgyökér
Alternantheraphiloxeroides	aligátorfű
Gunneratinctoria	óriásrebarbara
Pennisetumsetaceum	tollborzfü

Microstegium vimineum	
-----------------------	--

5. melléklet a 21/2017. (XII.29.) önkormányzati rendelethez

1. Révfülöp Önkormányzat illetékességi területén működő közművelődési intézmények:

1.1. Könyvtár

1.2. Integrált közösségi és szolgáltató tér

1.3. Galéria