

**GeoProx Bt.**

8300 Tapolca, Madách I u. 14.

A munkavégző neve

Munkaszám: **G-210204/2015**

**Révfülöp**

község

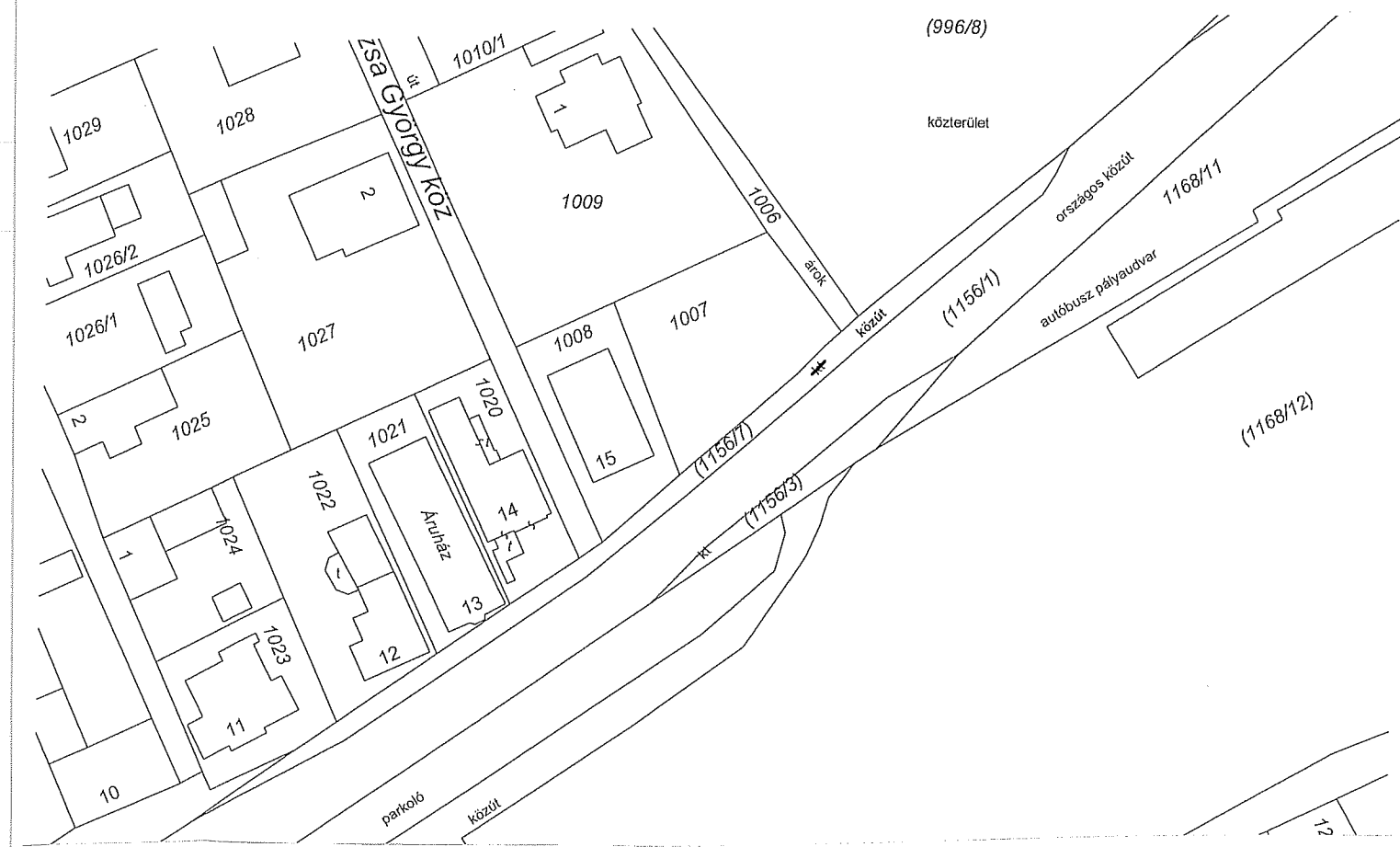
belterület

Adatszolgáltatás iktatószáma: 2/975/2015

# VÁLTOZÁSI VÁZRAJZ

a 1156/7 helyrajzi számú földrészlet művelési ág változásáról

Méretarány: 1:1000



Változás előtt							Változás után							
Helyrajzi szám	Alrészlet		Min.o.	Terület		AK	Helyrajzi szám	Alrészlet		Min.o.	Terület		AK	Jegyzet
	jel	műv. ág		ha	m <sup>2</sup>			jel	műv. ág		ha	m <sup>2</sup>		
1	2	3	4	5	6	7	8	9	10	11	12	13	14	15
1156/7		kivett közterület		0.0434			1156/7		kivett, helyi közút		0.0434			
Összesen:				0.0434							0.0434			

Készítette: Tapolca, 2015. október 20.  
 Készítő: **SZIRÁNYI ZOLTÁN**  
 földmérő ig. száma: 4096  
 hites bányamérő (BH 32-1494)  
 Ingatlanrendező földmérő mérési (133-1994)  
 8300 Tapolca, Madách I u. 14.  
 Minőségirányítási rendszer: SZIRÁNYI ZOLTÁN  
 Tel.: 87411373, 20-0850-1494  
 Adószám: 54124199 rend. min.sz.: 1389/1994  
 Bankszála: 11748052-20000000019-0015/2013

**GeoProx Bt.**  
 Székhely: 8300 Tapolca, Madách u. 14.  
 Adószám.: 25194229-1-19  
 Balaton-felvidéki Térségi Kereskedelmi és Szolgáltatói Alapadat tartalom az állami ingatlan-nyilvántartási térképi adatbázis tartalmával megegyezik. Ez a záradék a kelteztől számított egy évig hatályos, későbbi felhasználás előtt a vázrajzot újra záradékoltatni kell.  
 Telefon.: +36 20 531 3711  
 E-mail: [info@geoprox.hu](mailto:info@geoprox.hu)



2015 OKT 22.  
 nap  
 záradékoló  
**Lőcsi Cecília**  
 Ingatlanrendező  
 földmérői min.sz.  
 1625/2000.

**GeoProx Bt.**

8300 Tapolca, Madách I u. 14.

A munkavégző neve

Munkaszám: **G-210203/2015**

**Révfülöp**

község

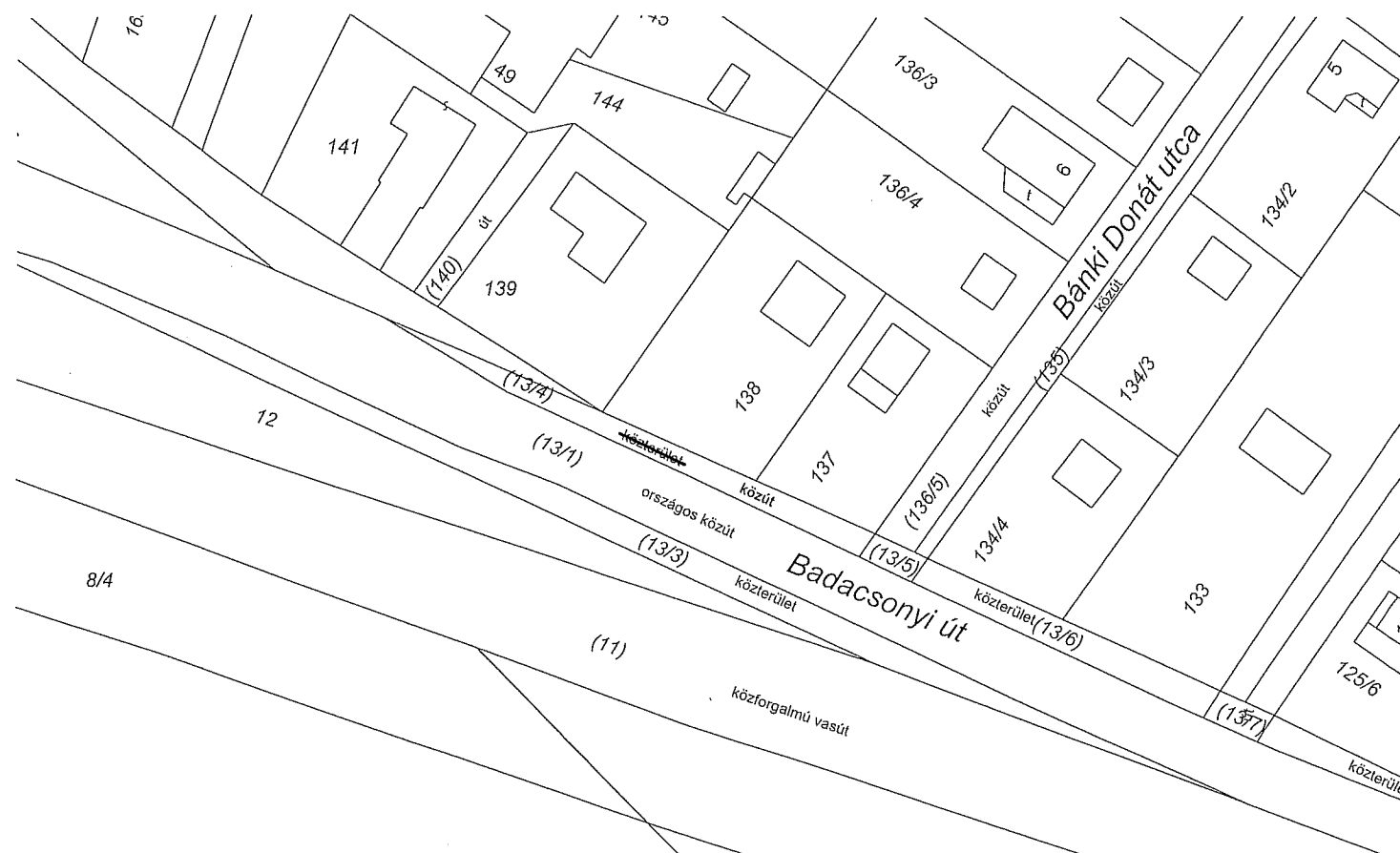
belterület

Adatszolgáltatás Iktatószáma: 2/974/2015

# VÁLTOZÁSI VÁZRAJZ

a 13/4 helyrajzi számú földrészlet művelési ág változásáról

Méretarány: 1:1000




Változás előtt							Változás után							
Helyrajzi szám	Alrészlet		Min.o.	Terület		AK	Helyrajzi szám	Alrészlet		Min.o.	Terület		AK	Jegyzet
	jel	műv. ág		ha	m <sup>2</sup>			jel	műv. ág		ha	m <sup>2</sup>		
1	2	3	4	5	6	7	8	9	10	11	12	13	14	15
13/4		kivett közterület		0.0160			13/4		kivett, helyi közút		0.0160			
Összesen:				0.0160			GeoProx Bt.				0.0160			

Készítette: Tapolca, 2015. október 20.

Készítő: **Tanczos Zoltán**  
 földmérő ig. száma: 4096  
**SZIRÁNYI ZOLTÁN**  
 hites bányamérő (BH 32/1986)  
 Ingatlanrendező földmérő mérnök (1389/1994)  
 Minőségirányítási rendszer: **Szirányi Zoltán**  
 Ing.rend.min.sz.: 1389/1994  
 Adószám: 54184639-2-39  
 Bankszála: 11748082-20629160

Székhely: 8300 Tapolca, Madách u. 14.  
 Adószám: 25194229-1-19  
 Belaton-fehvidéki Takarékszövetkezet:  
 72800054-15533685

Telefon: +36 20 531 5371 Az állami alapadat tartalom az állami ingatlan-nyilvántartási térképi adatbázis tartalmával megegyezik. Ez a záradék a kelteztől számított egy évig hatályos, későbbi felhasználás előtt a vázrajzot újra záradékolni kell.  
 E-mail: [geoprox@tapolca.hu](mailto:geoprox@tapolca.hu)



2015. OKT. 22. nap  
 Tapolca, 2015. hó. nap  
 záradékoló

Ing.rend.min.sz.: **Erősné László Cecília**  
 Ingatlan-rendező  
 földmérői min.sz.  
 1625/2000.

8/713/2015

**GeoProx Bt.**

8300 Tapolca, Madách I u. 14.

A munkavégző neve

Munkaszám: **G-210202/2015**

**Révfülöp**

**belterület**

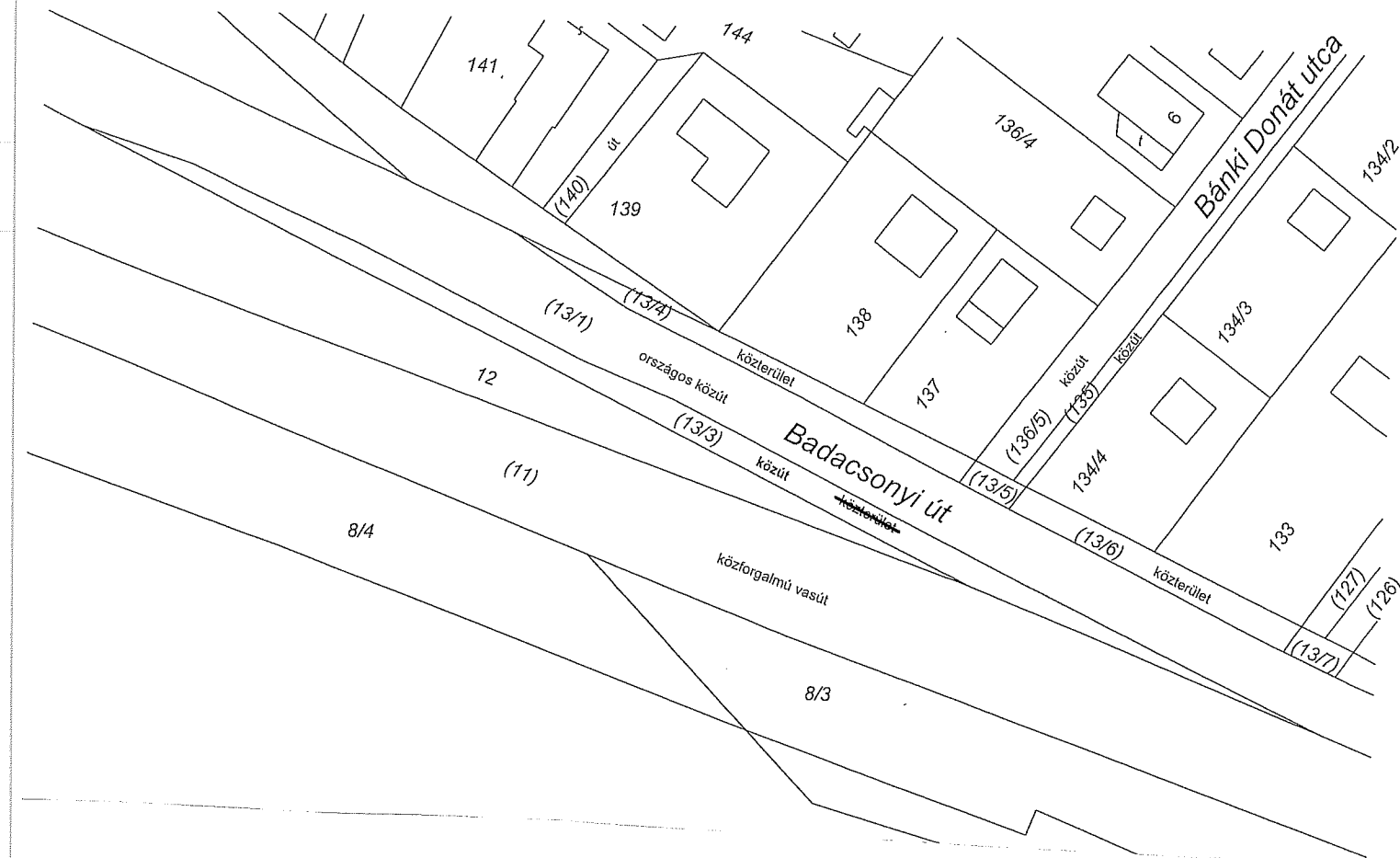
község

Adatszolgáltatás iktatószáma: 2/973/2015

# VÁLTOZÁSI VÁZRAJZ

a 13/3 helyrajzi számú földrészlet művelési ág változásáról

Méretarány: 1:1000



Változás előtt							Változás után							
Helyrajzi szám	Alrészlet		Min.o.	Terület		AK	Helyrajzi szám	Alrészlet		Min.o.	Terület		AK	Jegyzet
	jel	műv. ág		ha	m <sup>2</sup>			jel	műv. ág		ha	m <sup>2</sup>		
1	2	3	4	5	6	7	8	9	10	11	12	13	14	15
13/3	—	kivett közterület	—	0.0674	—	—	13/3	—	kivett, helyi közút	—	0.0674	—	—	—
Összesen:				0.0674	—	—					0.0674	—	—	

Székhely: 8300 Tapolca, Madách u. 14

Adószám: 25194229-1-19

Balaton-felvidéki Takarékszövetkezet:

72800054-15533685

Telefon: +36 20 531 5371


E-mail: [geoprox@tapolca.com](mailto:geoprox@tapolca.com)

Az állami alapadat tartalom az állami ingatlan-nyilvántartási térképi adatbázis tartalmával megegyezik. Ez a záradék a keltezésétől számított egy évig hatályos, későbbi felhasználás előtt a vázrajzot újra záradékoltni kell.

Készítette: Tapolca, 2015. október 20.

Készítő: **Tánczos Zoltán**  
földmérő ig. száma: 4096

**SZIRÁNYI ZOLTÁN**  
hites bányamérő (BH-327996)  
Ingatlanrendező földmérő min.sz.: 1389/1994  
Minőségellenőrzési min.sz.: 1389/1994  
Tel.: 87-411-574, 20-8351000  
Adószám: 54184639-2-39  
Bankszla.: 11748092-20024169



Tapolca, 2015. október 22. nap

Ing. rend. min.sz.:

**záradékoló**  
**Epresné Lócsi Cecília**  
Ingatlanrendező  
Földmérői min.sz.: 1625/2000.