








Révfülöp Nagyközség Önkormányzat Képviselő-testületének
a 11/2017. (V.19.) önkormányzati rendelete

Jelmagyarázat

-  módosítás tervezési részterülete
-  területfelhasználási egység határa
-  településközpont vegyes terület
-  vízpart-rehabilitációval érintett terület határa
-  településkép szempontjából kiemelten kezelendő gyalogos prioritású közterület
-  önálló kerékpár út nyomvonala

Készült az állami alapadatok felhasználásával az Önkormányzat adatszolgáltatása alapján

 Z.É. Műhely Tervező és Tanácsadó Kft. Tel: +36-20-397-60-10 +36-70-943-62-46 E-mail: ze.muhely@gmail.com	Munka megnevezése: Révfülöp Nagyközség Településrendezési Eszközeinek módosítása / pontosítása	Tervszám:	Tervezési szakasz:
	Rajz megnevezése: Hatályos Szabályozási termódosítás - 1278 hrsz-ú ingatlanra	Lépték: M=1: 1 000	
Tervező: Czene Éva	Közlekedés tervező: Heckenas Judit	Környezetvédelem: Auer Jolán	Dátum: 2017. október hó