









**Jelmagyarázat**

-  módosítás tervezési részterülete
-  területfelhasználási egység határa
-  településközpont vegyes terület
-  vízpart-rehabilitációval érintett terület határa
-  településkép szempontjából kiemelten kezelendő gyalogos prioritású közterület
-  önálló kerékpár út nyomvonala
-  gyalogút, sétány

Készült az állami alapadatok felhasználásával az Önkormányzat adatszolgáltatása alapján

 Z.É. Műhely Tervező és Tanácsadó Kft. Tel: +36-20-397-60-10 +36-70-943-62-46 E-mail: ze.muhely@gmail.com	Munka megnevezése: Révfülöp Nagyközség Településrendezési Eszközeinek módosítása / pontosítása	Tervszám: 15/2017.	Tervezési szakasz: KT JÓVÁHAGYÁSRA
	Rajz megnevezése: Szabályozási termódosítás - 1278 hrsz-ú ingatlanra	Lépték: M=1:2 000	<b>SZT/ M12</b>
Tervező: Czene Éva városrendezési vezető tervező TT1 12-0160	Közlekedés tervező: Heckenast Judit közlekedésmérnök MMK 01-5295, Kht	Környezetvédelem: Auer Jolán vezető településrend. tájrend. és zöld. tervező TT1, TR1, TK1 01-5003	Dátum: 2018. április hó