










### Jelmagyarázat

-  módosítás tervezési részterülete
-  tervezett szabályozási vonal
-  építményelhelyezési határvonal
-  irányadó telekhatár
-  megszüntető jel
-  javasolt megszüntető jel
-  szabályozási termódosítás során törésre kerülő szabályozási elem



Készült az állami alapadatok felhasználásával az Önkormányzat adatszolgáltatása alapján

 <b>Z.E. Műhely</b> Tervező és Tanácsadó Kft. Tel: +36-20-397-60-10 +36-70-943-62-46 E-mail: ze.muhely@gmail.com	Munka megnevezése: Révfülöp Nagyközség Településrendezési Eszközeinek módosítása részterületre Rajz megnevezése: Szabályozási Terv módosítása - 2324, 2325/35 helyrajzi számú ingatlanokra vonatkozóan	Lépték: <b>M=1: 2 000</b>	Tervezési szakasz: 314/2012. (XI. 8.) Korm rend. 42/A. § szerinti állami főépítési eljárás
	Tervező: <b>Czene Éva</b> városrendezési vezető tervező TTI 12-0160	Tervező: <b>Farkas Szilvia</b> ökl. településtervező <i>Hay Szeice</i>	Dátum: 2022. május hó