














Jelmagyarázat

- | | | | | | |
|---|----------------------------------|---|---------|---|------------------------------|
|  | módosítás tervezési részterülete |  | meglévő |  | tervezett |
|  | belterület határa |  | Lke |  | Lke kertvárosias lakóterület |
|  | régészeti terület határa |  | Z |  | Z zöldterület |
|  | gyűjtőtűt | | | | |
|  | kiemelt lakótűt | | | | |



Készült az állami alapadatok felhasználásával az Önkormányzat adatszolgáltatása alapján

	Munka megnevezése: Révfülp Nagyközség Településrendezési Eszközeinek módosítása részterületekre	Lépték: M=1: 2 000	Tervezési szakasz: 419/2021. (VII.15.) Korm rend. 68. § szerinti egyszerűsített eljárásban	
	Rajz megnevezése: Településszerkezeti terv módosítása - 256, 303/1-26, 303/30-34, 303/37, 303/40-47 helyrajzi számú ingatlanokra vonatkozóan	Dátum: 2023. szeptember hó	TSZT-M/11	
	Tervező: Czene Éva városrendezési vezető tervező TT1 12-0160	Tervező: Farkas Szilvia okl. településtervező TT1 12-0160		