




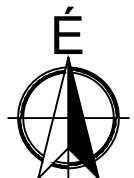



Jelmagyarázat

-  módosítás tervezési részterülete
-  közigazgatási határ
-  tervezett szabályozási vonal
-  megszüntető jel
- beépítésre nem szánt terület
-  Mk kertés mezőgazdasági terület



Készült az állami alapadatok felhasználásával az Önkormányzat adatszolgáltatása alapján

	Munka megnevezése: Révfülöp Nagyközség Településrendezési Eszközeinek módosítása részterületekre	Lépték: M=1: 2 000	Tervezési szakasz: 419/2021. (VII.15.) Korm rend. 68. § szerinti egyszerűsített eljárásban	
	Rajz megnevezése: Szabályozási terv módosítása - 1672, 1699, 1700 helyrajzi számú ingatlanokra vonatkozóan	Dátum: 2023. szeptember hó	SZT- M/21	
	Tervező: Czene Éva városrendezési vezető mérnök TT1 12-0160	Tervező: Farkas Szilvia okl. településtervező		