







A részterület módosítást magyarázó lila színű jelkulcs, amely csak a terv egyeztetése során kerül feltüntetésre.

Jelmagyarázat

-  módosítás tervezési részterülete
-  jelentősebb kerékpárút és gyalogút
-  településközpont vegyes terület
-  megszüntető jel
-  jelentősebb kerékpárút és gyalogút

Készült az állami alapadatok felhasználásával az Önkormányzat adatszolgáltatása alapján

 Z.É. Műhely Tervező és Tanácsadó Kft. Tel: +36-20-397-60-10 +36-70-943-62-46 E-mail: ze.muhely@gmail.com	Munka megnevezése: Révfülöp Nagyközség Településrendezési Eszközeinek módosítása / pontosítása	Tervszám:	Tervezési szakasz:
	Rajz megnevezése: Településszerkezeti Terv módosítás - 1278 hrsz-ú ingatlanra	Lépték: M=1: 2 000	
Tervező: Czene Éva városrendezési vezető tervező TT1 12-0160	Közlekedés tervező: Heckenast Judit közlekedésmérnök MMK 01-5295, K.H.1	Környezetvédelem: Auer Jolán vezető településrend. tájrend. és zrt. tervező TT1, TR1, TK1 01-5003	Dátum: 2018. január hó